

# 市井与怀土——清代云南地区移民会馆时空分布与选址特征研究

Market and Soil: Site Selection Characteristics and the Spatiotemporal Distribution of Migrant Hall in Yunnan in the Qing Dynasty

李玮刚 | Li Weigang

中图分类号 TU-098.1 文献标识码 B 文章编号 1003-739X(2023)09-0143-04 收稿日期 2022-12-02

**摘要** 广泛分布于云南的移民会馆，是清代时期同乡人在客地设立的民间社会组织，对地区经济发展具有极大的促进作用。该文参考已有的研究成果及历史文献梳理，结合田野调查，通过对清代云南地区移民会馆的研究，在宏观上把握移民会馆在历史上的发展脉络，阐述云南移民会馆发展的主要因素。以地区经济、商贸道路、商品产地为切入点，研究其在空间地理上的分布特点。最后以微观层面视角，分析移民会馆在城镇中的共性选址布点及建筑形态。以期能更进一步加深对云南移民会馆的认知。

**关键词** 移民会馆 时空分布 选址布点 建筑形态

DOI:10.13942/j.cnki.hzjz.2023.09.030

**Abstract** The Immigration Hall, which is widely distributed in Yunnan, was an important non-governmental organization during the Qing Dynasty and played a great role in promoting regional development. Referring to the existing research results and historical documents, combined with fieldwork, we grasp the development characteristics of the immigration association in Yunnan in the macro-level through the study of the Yunnan Immigration Association in the Qing Dynasty, and expound the main factors of the development of the Yunnan Immigration Association. Taking regional economy, commercial roads, and commodity production areas as the starting points, we clarify the characteristics of Yunnan Immigration Association in terms of spatial and temporal distribution. Finally, from the perspective of micro-level, we analyze the common location distribution and architectural form of immigration hall in cities and towns. In order to further deepen the understanding of Yunnan immigration hall.

**Keywords** Immigration Hall, Spatiotemporal distribution, Location distribution, Architectural form

## 1 背景简述

明代，朱元璋派沐英等平定云南，将云南收入明朝统治，在政治上推行卫所制度，中原地区向云南的移民便由此展开，据兰勇的《西南历史文化地理》一书记载，明初朱元璋平定云南，就有大量的汉族人口迁入云南地区，杨慎写道“其士大夫皆江南播移、楚蜀流寓。”<sup>[1]</sup>。到了清代时期清政府平定云南及后续的镇压土司之乱，大批的汉族移民进入云南地区。

同时，明清时期整体商品经济发展变迁尤为强烈，行商活动从明至清呈不断上升趋势，伴随矿产资源的开发，极大的促进了云南

地区与外界的商业贸易。并且，云南地区的商贸路线经过多个朝代的开辟，到清已相对完善，滇黔路、滇川路、滇桂路等多条路线，为商贸活动的提供了基础保障。

在明清时期的经济背景下，移民和商贸活动致使人口的迁移，而在融入的过程之中必然带来相应的社会矛盾，以地缘关系为纽带的移民会馆成为我国明清时期重要的民间组织，在这一历史时期得到了高速的发展。

“敦亲睦之谊，叙桑梓之乐，虽异地宛若同乡。”会馆兼具酬神祭祀、联谊合乐、市井商贸、乡谊怀土、化解矛盾等多种功能及文化内涵，促进了古代云南地区的经济发展，并对推

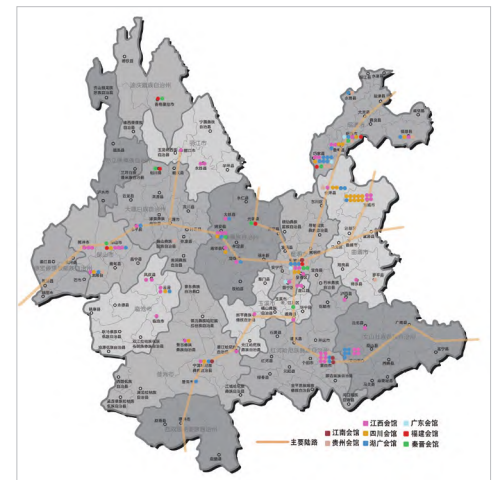


图1 云南移民会馆空间分布

表1 清代云南移民会馆年代

数量\年代	顺治	康熙	雍正	乾隆	嘉庆	道光	咸丰	同治	光绪
座	1	6	4	11	3	5	3	5	23

表2 清代云南移民会馆分布统计

地点\地区	合计	江西会馆	四川会馆	湖广会馆	广东会馆	福建会馆	秦晋会馆	江南会馆	贵州会馆
滇中地区	34	13	4	6	2	1	3	1	4
滇北地区	45	13	8	12	2	1	3	\	6
滇南地区	35	16	4	10	\	1	\	3	1
滇西地区	19	9	2	3	\	1	3	\	1
滇东地区	18	7	9	1	\	\	\	\	1
合计	151	58	27	32	4	4	9	4	13

动城镇发展起了重要作用。

## 2 云南移民会馆的起源及发展

“会馆的产生是中国古代商业经济和传统文化心理两者共同作用的结果。”<sup>[2]</sup>从明代朱元璋平定云南，及屯田戍边政策的颁布，西南地区便有大量的移民进入，在镇守边疆的同时也对西南少数民族在经济政治，文化习俗上产生了促进与交流。此时，戍边移民进入的同时也带来了当地的信仰习俗，从天启《滇志》中云南府（昆明）便有“白马庙，在摆渡村，嵩明州亦有之。”《海录碎事》云：“蜀梓潼县祀白马将军，盖蜀汉庞统云。今滇中所在俱崇祀，恐亦沿袭蜀汉耳。”；“西山庙，在卧龙冈后，明时建。”<sup>[3]</sup>清代，移民会馆发展到了高峰期。从清政府平定云南后，以及改土归流政策的实施，巩固了云南地区的军事政治控制，汉族人口已超越少数民族人口。致使大量移民进去云南的主要原因为矿业开采以及移民垦荒这两个政策的实施。据葛剑雄等估计，云南矿山工人及其家属约为100万左右，移民的矿工大约为50万或不足50万<sup>[4]</sup>。加之商贸发展刺激，移民会馆在云南地区的数量不断增多。

学界认为会馆起源在于明代永乐年间科举考试，而笔者认为云南移民会馆的起源具有特殊性并非在于科举考试，明代时期会馆在云南兴起主要与云南的屯田戍边移民具有直接关联，属于“集会之馆舍”<sup>[5]</sup>，建设的主要目的在于供戍边移民人群叙乡情乡谊为

主。而到了清代时期商业贸易活动的繁荣频繁，移民会馆除了同乡聚会的功能外同时兼具商贸功能，建设的目的更多为服务商业贸易所需。

## 3 清代云南移民会馆的时间分布

根据《新纂云南通志》<sup>[6]</sup>俗祀记录的整理，由于志书记载的模糊，无法获得全部会馆确切存在的时间段，仅统计了有61座有建设的年代记载的清代云南移民会馆，依据不同年代始建的移民馆，大致也可以确定云南移民的历史发展趋势和时间分布特征（表1）。从表1可清晰看到，乾隆年间及光绪年间移民会馆的数量最多，从顺治年间开始，在乾隆时期形成了第一个高峰期。而从嘉庆至同治年间，会馆的兴建呈现低迷的状态，主要原因在于咸丰、同治时期云南地区爆发了太平天国、少数民族起义等多起战乱，持续的战争不仅致使移民会馆兴建低迷，更导致了大量的移民会馆毁于兵燹。战乱平息之后，云南移民会馆在光绪年代迎来了第二个发展高峰期，兴建会馆的数量在整个清代时期最多。而推动云南移民会馆在时间上呈现两个高峰的主要原因笔者认为有两个方面，乾隆时期的发展高峰主要由于矿产资源开发的影响；光绪时期的发展高峰主要由于清政府对边疆商贸政策转变的影响。

### 3.1 商贸采铜的影响

从康熙十八年的《钱法二十一条》出台“凡一切有铜及白黑铅处所，有民具呈愿采，

该地方督抚即选委能员，兼管采取”<sup>[7]</sup>提出解决国家铜矿资源紧缺办法，再到康熙二十一年国家正式批准云南的开采矿产，此后云南地区的矿产资源开采成为地区经济支柱产业。云南地区的矿产资源丰富，如银、铅矿厂，在昭通、大理、楚雄等多地分布，共计有额课银场19个，开采也在乾隆嘉庆年间最盛。开采活动带来了大量的矿业移民迁入，据云贵总督的杨应据的估算“不下数十万”。矿业开采加之贸易通道的顺畅，促使了一批新兴城镇的发展，如昭通，有“朱提”别称，由于矿产的丰富，全国各地来昭通从事矿产开采和进行商贸的商人前赴后继。新城建于雍正九年，由于采矿商贸的影响下，到乾隆二十四年至三十一年爆发式增建了万寿宫、天后宫、陕西庙等6座移民会馆。

### 3.2 商贸政策的影响

在经历了咸同之乱后，地区百废待兴，同时商业处于资本主义的萌芽时期，后期又有滇越铁路的开通等多因素影响，对地区经济产生了重大影响。商业政策作为经济发展的首要导向，光绪时期商贸政策深入地刺激了云南地区的商业发展。光绪十三年、二十一年《中法续议商务专条》，蒙自、思茅、河口设立关口，光绪二十三年《中英续议缅甸条约》，腾越关口设立。光绪三十一年昆明商埠设立于芦茶会馆中。商埠的开辟对移民会馆的第二个发展高峰有着极大影响，光绪三十一年云贵总督丁振铎在奏折中写道：“云南地处极边，外来商贾，本属无多。比年以来，蒙自、思茅、腾越先后开关，中外通商贸易渐臻繁盛，滇越铁路转瞬畅行，省会要区，商货尤为辐辏，自不得不开设商埠以保主权。”<sup>[8]</sup>以昆明城中的移民会馆为例，在光绪时期新建或重建会馆便有6座，涉及湖广、四川、广东、江南、贵州会馆。其余地区的会馆也大多在光绪年代新建重建。

## 4 清代云南移民会馆的地理分布

根据蓝勇先生的《西南历史文化地理》<sup>[9]</sup>的梳理，云南清代移民会馆共计151座建筑（表2），统计有江西会馆58座占全省移民会馆最多，清代刘昆在《南中杂说》中记载道“云南地旷人稀，多江右商贾侨居，甚为土人之累”，江右客往来云南地区的商贾众多，当地俗语流传着“做买卖的都是老表”。其次为

湖广会馆, 共计32座, 四川会馆与贵州会馆由于与云南在地理位置上的毗邻, 会馆数量也相对较多。福建会馆、秦晋会馆、广东会馆等均有少量分布。

#### 4.1 移民会馆受地区经济发展状况的影响

移民会馆主要分布于城镇内, 如昆明、蒙自、昭通、宣威等清代云南地区大城镇中, 多地移民会馆聚集, 商贾辐辏, 会馆林立。从空间上来看, 云南地区移民会馆主要集中分布于清代经济较为发达的滇中、滇南、滇北这3个区域, 其中滇北地区的数量最为多共计45座, 移民会馆占比29%, 滇南35座次之占比23%, 滇中地区34座占比22%。从图1可见, 以昆明为中心, 滇东北、滇东南地区会馆分布的密集程度远高于滇西北地区, 因此移民会馆分布数量与密度与地区经济发展水平呈正比关系, 即经济越发达城镇、自然条件优越地区会馆数量越多。

#### 4.2 移民会馆受商贸道路的影响

商业的兴盛得益于交通, 不同地区的商贸往来在内陆高原的云南地区基本依靠于陆路马驼。云南移民会馆空间分布图(图1)中可见, 除了分布于城镇之内, 还存在分布于云南地区主要交通路线上, 如滇北地区, 从昆明至四川宜宾, 在云南段内途经了会泽、鲁甸、恩安, 因而在这一条交通路线上, 不仅促进了城镇的商贸发展, 也引得众多外来商贾移民人员, 从而建立了诸多的移民会馆。滇南连接广西, 从昆明至广西百色, 途经的玉溪、蒙自、文山等城镇, 也形成了移民会馆聚集的形式。滇西北至藏区的会馆, 与马帮、茶马古道有着密切的关系。滇西南的交通路线连接着缅甸等其他国家, 是中国对外贸易的重要路线。

移民会馆主要分布于陆路交通上, 水路航运在云南地区较为特殊, 原因在于西南地区多内陆湖泊, 湖泊间有着距离短、航道窄的特点, 境内的多条河流水流湍急河道蜿蜒, 不利于水上航运使用。因此, 仅滇北昭通地区的金沙江稍适航运, 明清两代都曾对河道进行治理, 清代云南巡抚张允奏请乾隆, 开辟修缮河道, “节年办解京铜, 人众食繁, 陆路无从接济, 欲筹水利, 非开金沙江别无善策”。水路的开辟成功运送了京铜300多万斤, 水路运输无疑是古代时期最为便利快捷的交通方式。因而, 巧家、永善这两个沿江河城镇也存在不同地区的移民会馆分布。

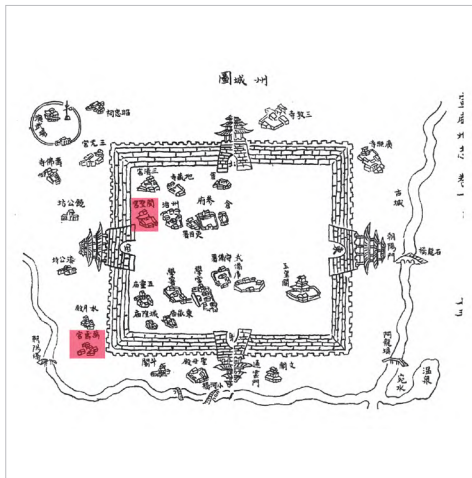


图2 清代宣威县地图

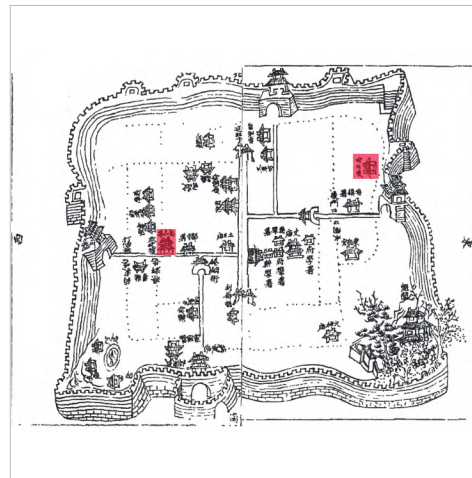
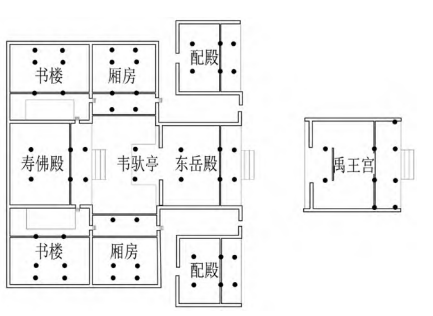


图3 南宁县(今曲靖)地图



图4 会泽湖广会馆



#### 4.3 移民会馆受商品产地的影响

观察云南地区移民会馆在地理空间上的分布, 在某些点的分布上较为特殊, 分布区域不在于交通路线或者城市之中。而是形成以商品材料原产地聚居分布的情况, “滇南大政, 惟铜与盐”<sup>[10]</sup>, 盐和矿产在古代一直是云南的商业支柱, 不仅促生贸易的原材料, 更导致形成了城镇聚落, 也诞生了移民会馆的建设。

较具代表性的如滇北地区中的白盐井, 此地盛产井盐, 元代就设有盐课提司, “有盐课提举司, 旁有九井……为公私之利。”建有江西、湖广两座移民会馆。铜矿作为货币冷兵器重要的原材料, 清代时期云南地区铜矿产量大, 其中以会泽东川为代表, 清代的铜倚靠从海外进口转至国内开采的政策转变, 会泽的变革随着政策极为剧烈, 会馆伴随着会泽采铜业行业的发展演变同步进行, 在商业贸易的刺激下, 吸引着来自赣、闽、川、湘等多地移民汇聚在此。再者如清代《金场行记》<sup>[11]</sup>中记载“查金平两湖会馆之碑记载, 楚人于清初到猛挪开办金银、铜厂……湘、赣人不惧蛮烟瘴雨, 不辞远道跋涉, 走险来此荒凉深山, 披

荆斩棘, 筚路褴褛, 与大自然奋斗, 以图生存, 其勇迈绝伦之精神, 令人钦崇无以。由此可见, 云南地区移民会馆的分布与商品原材料具有相互关联。

### 5 清代云南移民会馆选址布点及建筑形态

在商品经济、世俗文化、地缘文化交织结合下的产物, 区别于的宗教寺观, 移民会馆结合了宗教信仰、商业贸易、联谊叙亲等多种功能集合, 作为城镇空间的重要组成要素, 移民会馆在微观选址布局及建筑形态上有着独特性。云南移民会馆在选址上主要体现有占据重要节点, 成为“地标”“要点”, 与城镇空间紧密结合, 区域聚集的特点。在建筑形态上具有形态鲜明、装饰华丽、雕饰丛集, 彰显地方文化及同乡标识的特点。

#### 5.1 选址布点

云南移民会馆在城镇选址中往往选择占据重要节点, 首要选址在于城市城门四周, 这种选址方式的目的在于, 位于城门处的移民会馆成为在人们日常的城市进出过程中成为标志性建筑, 形成在城市边界中明显的节点构成标识性建筑, 譬如宣威县(图2)可见万寿

官、关圣宫,布置于东西两座城门处。从实用角度出发,选址在城门附近方便商贸货物的进出运输。

其次可以明显看出会馆主要布置于城市主要街道两侧、两端,此种选址的意义在于与街道构成整体空间。运用周边建筑形成衬托,辅以高耸的精美的门头造型便可成为街道中的视觉焦点,在整个街道空间环境中强调突出了单体建筑。最后一种布局特点是,移民会馆常布置于府署、县署等封建行政机构附近,或布置于文庙、武庙等官方祭祀场所周边,如南宁县(今曲靖)(图3)的万寿宫在乡署边。在封建社会“官本位”思想中,官方建筑本身在城镇中便占据主要位置节点,而移民会馆选址上与这些官方建筑相接近,不仅是精神上对“官本位”思想的迎合希望与之相邻,从而提升自身地位。并且也是通过结合这些官方建筑,参与进城镇重要的空间节点。

通过对文献及地图的考察,云南移民会馆在选址上存在区域聚集的特点,即在同一区域或相隔几条街道中同时分布着几座移民会馆或行业会馆。移民会馆在功能上是多样性的,选址与商贸有极大关系,一旦会馆建成该区域就成为移民及商贾聚集地,多座会馆聚集布置能形成极具规模的产业效应,形成城镇中小范围经济贸易圈,实现利益最大化;其次靠近人群来往密集的区域对自身会馆的发展也具有推动作用,二者相辅相成。

## 5.2 建筑形态

云南移民会馆建筑区别于传统的官府、寺观、民居等类型建筑,在建筑形态上有较强

特征。高大的体量及丰富的装饰,从建筑入口到观演空间、祭祀空间、办公空间等建筑空间处理上都具有独特性,体现出移民会馆建造者们炫耀财富追求的市井追求,展示文化风俗表达精神寄托的怀土之情。

以会泽古城湖广会馆为例(图4),由湖广籍民众所修建,位于古城宝善直街11号。由门楼戏台、前殿、中殿、后殿4个部分组合而成。总占地面积8474.4m<sup>2</sup>,建筑面积3127.6m<sup>2</sup>。整体建筑规模宏大、布局合理、气势不凡。湖广会馆的前殿、中殿、后殿,采用高大厚重的山墙,举架陡峭的屋面,属于湖广地区建筑风格特点,具有明显的地域特征。殿中供奉大禹王、东岳大帝、药师佛等神祇,则体现出共同信仰的精神内核,表达怀土之情<sup>[12-14]</sup>。

## 结语

市井与怀土是移民会馆的核心,在诸多社会因素主导下,漂泊外乡的异客们在云南建立会馆,既互相帮济开拓贸易,亦联络乡土寄托乡情。通过对文献的梳理,结合田野调查,在宏观层面把握云南移民会馆在清代时期时间线上乾隆、光绪两个发展高峰,在空间地理分布上与地区经济发展状况、商贸道路、商品产地具有关联。在微观视角分析云南移民会馆在城镇中占据重要节点,形成区域聚集的选址布点,彰显地方文化和地域特征的建筑形态。

## 资料来源:

表1:数据来源:李春龙,牛鸿斌点校.新纂云南通志.

六[M].云南人民出版社,2007;

表2:数据来源:蓝勇.西南历史文化地理[M].重庆:西南师范大学出版社;

图2~3:由中国古代府州县舆图集成编委会《中国古代府州县舆图集成》改绘;

其余图表均为作者绘制或拍摄。

## 参考文献

- [1] 杨慎.四库明人文集丛刊:升庵集[M].上海:上海古籍出版社,1993.
- [2] 柳肃.会馆建筑[M].北京:中国建筑工业出版社,2015.
- [3][6][8] 李春龙,牛鸿斌点校.新纂云南通志.六[M].昆明:云南人民出版社,2007.
- [4] 葛剑熊.中国移民史:清民国时期[M].福州:福建人民出版社,1997.
- [5] 王日根.中国会馆史[M].上海:东方出版中心,2007.
- [7] 台湾大通书局印行.清圣祖实录选辑 清世宗实录选辑 清仁宗实录选辑:合订本[M].新北:台湾大通书局印行,1987.
- [9] 蓝勇.西南历史文化地理[M].重庆:西南师范大学出版社,1997.
- [10] 檀萃.滇海虞衡志[M].北京:商务印书馆,1936.
- [11] 方国瑜.云南史料丛刊.第十二卷[M].昆明:云南大学出版社,1998.
- [12] 马晓粉.清代云南会馆研究[D].昆明:云南大学,2014.
- [13] 陈鹏,杨大禹,李晓亭.明清时期的云南会馆建筑[J].四川建筑科学研究,2014,40(3):4.
- [14] 杨大禹.云南古建筑[M].北京:中国建筑工业出版社,2015.

## 作者信息:

李玮刚,昭通市昭阳区住房和城乡建设局助理工程师,liweigang.1995@foxmail.com